



(تولید دانش بنیان، اشتغال آفرین)

فصلنامه داخلی اداره کل منابع طبیعی و آبخیزداری شمال استان کرمان - شماره پنج - بهار ۱۴۰۱

زیرزمینی تزریق کنیم؛ بقیه کسری مخازن را هم می توان با مدیریت مصرف جبران کرد و مشکل کم آبی قطعاً با اجرای طرح های آبخیزداری قابل کنترل خواهد بود.

به گفته او، برای ایجاد امنیت آبی تنها کاری که می توان انجام داد اجرای طرح های آبخیزداری است تا هم بارش ها مدیریت شود و هم بتوانیم جلو سیلاب را بگیریم؛ این تاثیرات غیر از دستاوردهایی است که در نتیجه مدیریت روان آب ها سبب رطوبت بیشتر خاک، تثبیت پوشش گیاهی، تغذیه حیات وحش، دام ها و نیز پیشگیری از بروز پدیده های توفان شن و گردوغبار خواهد شد.

مدیرکل منابع طبیعی و آبخیزداری استان کرمان با تاکید بر اینکه مشکل کم آبی کرمان را با اجرای مناسب طرح های آبخیزداری می توان رفع کرد، اظهارداشت: بسیار امیدواریم با تزریق اعتبارات برای اجرای این طرح ها بتوانیم زمینه تقویت سفره های آبی زیرزمینی را بیش از پیش فراهم آوریم.

پوشش گیاهی و جلوگیری از توفان شن

اما رجی زاده در ادامه از مشکل دیگری در استان کرمان صحبت می کند که هم به نوعی ارتباط نزدیکی با عملیات آبخیزداری دارد و هم روی دیگر این سکه را نمایان می سازد و آن هم موضوع بیابان و تبعات خشکی در آن است.

او از جمله گرفتارهای اصلی استان کرمان را بخش بیابان بر می شمارد و با اشاره به توفان های مداوم و مستمر شن بویژه در شرق این استان توضیح می دهد: برای کاهش تبعات این پدیده اقداماتی انجام گرفته است که ضرورت دارد با تخصیص اعتبار تقویت شود. به گفته رجی زاده حدود ۱۷۰ میلیارد تومان در شهرستان های فهرج و ریگان برای اجرای پروژه های مالچ پاشی در سطح یک هزار هکتار در دست اجراست.

مدیرکل منابع طبیعی استان کرمان با بیان اینکه حدود ۴۰ هزار هکتار مدیریت روان آب را در بخش بیابان انجام داده ایم اظهارداشت: با صنایع و معادن مستقر در استان نیز مشارکت های خوبی در این زمینه داریم؛ از جمله حدود ۶ میلیارد تومان شرکت فولاد زرنند ۲ پروژه آبخیزداری را اکنون در حال اجرا دارد. به گفته او تقریباً طی سه سال گذشته نیز حدود ۳۰ میلیارد تومان پروژه های منابع طبیعی با هزینه بخش خصوصی انجام شده است که اگر با تامین منابع مالی محدوده اجرای اینچنین پروژه هایی را افزایش دهیم به طور قطع شاهد کاهش تبعات ناشی از بیابان زایی خواهیم بود. رجی زاده البته بسیار امیدوار است که با توجه به دستاوردهای فراوان و چند وجهی اجرای عملیات آبخیزداری، سهم اعتبارات این بخش در سال جاری در نتیجه حمایت مدیران استان و کشور افزایش یابد و بتوان در ماه های آتی خبرهای خوشحال کننده ای را در زمینه اجرای این طرح ها اطلاع رسانی کرد.

خبرنگار نشریه کاغذوطن: ۱۴۰۱/۰۱/۱۵

مدیرکل منابع طبیعی استان توضیح داد: تحلیل آمارها از مدیریت ۵۰۰ میلیون مترمکعب روان آب در کرمان

خیلی ها درباره اهمیت انجام طرح های آبخیزداری صحبت می کنند اما اگر بخواهیم به طور ملموس مزایای آن را در استان سیل خیز و خشک کرمان تشریح کنیم با تحلیل اعداد و آمارها بسیار قابل تأمل تر می شود.

وقتی پای صحبت مدیرکل منابع طبیعی و آبخیزداری استان کرمان می نشینیم و عدد و رقم های مدیریت روان آب ها مطرح می شود، تازه اهمیت و ضرورت اجرای طرح های حوضه های آبخیزداری خودشان را نشان می دهند بویژه که مطلع می شویم تنها با اجرای عملیات آبخیز در بخش اندکی از مساحت حوضه های آبخیز در شمال استان، امکان مدیریت ۵۰۰ میلیون مترمکعب روان آب فراهم شده است.

یک تیر با چند نشان؛ در واقع با مدیریت روان آب ها نه تنها جلو بروز سیلاب مخرب گرفته می شود بلکه سفره های زیرزمینی نیز تغذیه می شوند و مشکلات مربوط به چند دهه خشکسالی نیز میتواند رفته رفته حل شود؛ اینها تنها بخشی از دستاوردهای اجرای عملیات آبخیزداری و کافی است به دستاوردهای دیگر اجرای این طرح ها در جلوگیری از بروز توفان شن با افزایش رطوبت خاک، تقویت و تثبیت پوشش گیاهی برای استفاده حیات وحش و دام ها نیز اشاره شود.

استان کرمان نه تنها طی چند سال اخیر درگیر خشکسالی های پی در پی بوده است که سبب کاهش منابع آبی حتی آب شرب در بسیاری از مناطق آن شده، بلکه با پدیده های نشست زمین نیز دست و پنجه نرم می کند و استان های در ردف نخست اولویت های حل مشکلات این بخش به شمار می رود.

نکته قابل تأمل نیز اینکه صحبت بر سر خشکسالی های مشکل ساز استان کرمان در حالی است که در دی ماه سال گذشته طی دو نوبت سیل مخرب و بسیار سهمگین، خسارت های بسیار زیادی به نقاط مختلف استان بویژه در جنوب کرمان را شاهد بودیم و شاه بیت سخن همه مدیران محلی و کشوری که برای بازدید از مناطق سیل زده به استان سفر کردند نیز ضرورت تکمیل سیل بندها و اجرای عملیات آبخیزداری بود.

سیل تنها در زمستان کرمان را درگیر نکرده است؛ پارسال در فصل بهار و نیز اوج تابستان در گلباف واقع در شمال استان و نیز در شهرستان بافت شاهد بارش باران و راه افتادن سیل مرگبار بودیم که دست کم ۱۰ کشته برجای گذاشت و نشان می دهد که این استان در بحث سیل خیز بودن چه جایگاهی دارد؛ حال آنکه با مدیریت روان آب ها نه تنها جلو سیلاب گرفته می شود بلکه بسیاری از مشکلات خشکسالی نیز قابل مدیریت است.

اندک عملیات آبخیزداری با دستاوردهای بزرگ

آنطور که مدیرکل منابع طبیعی و آبخیزداری استان کرمان می گوید از ۱۰۵ میلیون هکتار مساحت حوضه های آبخیز واقع در شمال استان حدود چهار میلیون هکتار آن دارای مطالعه (برای اجرای طرح های آبخیزداری) است.

مهدی رجی زاده در این باره تأکید کرد: به علت کمبود منابع و اعتبار، تنها در سطح حدود یک میلیون و ۸۰۰ هزار هکتار از این محدوده مطالعه شده فعالیت های اجرایی و طرح های آبخیزداری اجرا کرده ایم که با همین میزان اقدام نیز دستاوردها بسیار مهم و قابل تأمل بوده است.

او در ادامه با طرح این پرسش که حالا با همین میزان فعالیت، دستاورد ما چه بوده است، تصریح کرد: ذکر این آمارها بسیار مهم است؛ امروز تنها با میانگین بارندگی و نه با سقف بارش که از میانگین بالاتر می رود، حدود ۵۰۰ میلیون مترمکعب روان آب را قادر هستیم مدیریت کنیم.

رجی زاده تأکید کرد: این درحالی است که از این میزان، حداقل ۲۰۰ میلیون مترمکعب روان آب به سفره های زیرزمینی نفوذ پیدا می کند و این سخن و این آمار برای استانی که درگیر مصائب زیاد ناشی از خشکسالی است، بسیار بااهمیت و قابل تأمل به شمار می رود.

بیلان منفی سفره های زیرزمینی کرمان چقدر است؟

او افزود: این آمار وقتی ارزش خود را بیشتر و بهتر نشان می دهد که بدانیم بیلان منفی سفره های زیرزمینی ما منهای ۹۰۰ میلیون مترمکعب است.

مدیرکل منابع طبیعی و آبخیزداری استان کرمان در ادامه اینطور توضیح داد: این آمارها به این معنی است که اگر بتوانیم حوزه آبخیز را به طور کامل مدیریت و طرح ها را اجرا کنیم حداقل ۵۰۰ تا ۶۰۰ میلیون مترمکعب در سال می توانیم به سفره های



۴۲ اکیپ گشت حفاظتی خودروبی و موتوری برای حفاظت از طبیعت استان کرمان تجهیز شدند.

به گزارش پایگاه اطلاع رسانی اداره کل منابع طبیعی و آبخیزداری استان کرمان به نقل از خبرگزاری تسنیم مدیرکل منابع طبیعی استان کرمان از تجهیز ۴۲ اکیپ گشت حفاظتی خودروبی و موتوری برای حفاظت از طبیعت در روز ۱۳ فروردین امسال خبر داد.

مهدی رجی زاده در گفت و گو با خبرنگار تسنیم در کرمان، با تبریک فرارسیدن سال نو و ماه رمضان و آرزوی سالی خوب برای همه هموطنان اظهار داشت: روز طبیعت در واقع روز حفاظت از طبیعت و مراقبت از آن است.

وی بیان اینکه ما باید در این روز احترام بیشتری به طبیعت اطرافمان بگذاریم و یادمان باشد که شکرگزاری از نعمات خداوند این نعمت را بیشتر می کند گفت: مراقبت کنیم که این نعمات الهی با کارهای ما از نسل های آینده گرفته نشود.

مدیرکل منابع طبیعی و آبخیزداری شمال استان کرمان با اشاره به اینکه حضور در طبیعت در واقع استفاده از زیبایی های منظر طبیعت است و نباید به طبیعت دست اندازی کرد افزود: ما مهمان طبیعت هستیم و باید حرمت میزبان را در مراجعه به طبیعت داشته باشیم.

وی بیان کرد: حافظان منابع طبیعی در اداره کل منابع طبیعی در روز سیزدهم فروردین دغدغه و نگرانی هایی دارند که مبادا افرادی که به دامان طبیعت می روند آن را تخریب کنند و این ثروت ملی دچار آسیب شود.

رجی زاده با اشاره به اینکه متأسفانه عده ای از همشهریان از شکستن درختان و تخریب مراتع برای ایجاد آتش، گرم کردن یا طبخ غذا استفاده می کنند که اشتباه بزرگی است گفت: مسرانه از مردم درخواست داریم که در صورت نیاز به آتش، زغال و یا گاز پیک نیککی به همراه خود ببرند.

وی ادامه داد: بعد از اتمام کار نیز حتماً از خاموش شدن کامل آتش اطمینان حاصل کنند چرا که با کوچکترین وزش بادی این آتش نهفته دوباره جان گرفته و یک جنگل و مرتع عظیم را نابود می کند.

مدیرکل منابع طبیعی و آبخیزداری شمال استان کرمان با بیان اینکه آسیب به طبیعت در واقع آسیب به خودمان است و این گونه تصور کنید که به اعضای بدن خودمان آسیب رساندیم گفت: در سال های گذشته موارد زیادی مشاهده شده که با رفتن مردم از طبیعت آتش سوزی هایی اتفاق افتاده که منشاء آن آتش روشن کردن گردشگران بوده است.

وی با اشاره به اینکه متأسفانه امروز نیز گزارشاتی از یگان حفاظت منابع طبیعی استان ارسال شده که تعدادی از همشهریان با تخریب تاغزار در مسیر جاده جویبار و جاده هفت باغ علوی به دنبال هیزم جمع کردن هستند افزود: ما عاجزانه از مردم درخواست داریم برای نشستن لحظاتی در طبیعت آن را خراب نکنید چرا که یک ظلم بزرگ است.

وی با اشاره به اینکه در مراجعه به طبیعت حتماً کیسه زباله به همراه خود داشته باشید و در صورتی که زباله ای ایجاد آن را حتماً به همراه خود بیاورید ادامه داد: هیچ زباله ای به ویژه شیشه را در طبیعت نکه ندارید چرا که با تابش آفتاب، شیشه حالت ذره بینی پیدا کرده و ممکن است حریق ایجاد شود.

مدیرکل منابع طبیعی و آبخیزداری شمال استان کرمان با بیان اینکه برای حفاظت از طبیعت ۴۲ اکیپ خودروبی و موتوری در استان تجهیز شده که امروز گشت های حفاظتی انجام می دهند گفت: از همشهریان درخواست داریم ضمن همکاری با گشت های حفاظت منابع طبیعی در صورت مشاهده هرگونه تخریب منابع طبیعی، موارد را بلافاصله گزارش کنند.

وی افزود: همشهریان در صورت مشاهده حریق حتماً با شماره های ۱۵۰۴ یگان حفاظت منابع طبیعی استان و شماره ۱۳۹ سامانه یگان حفاظت سازمان جنگل ها تماس گرفته و گزارش دهند تا موارد بعدی اطفا حریق در کوتاه ترین زمان ممکن انجام شود.

اداره کل منابع طبیعی و آبخیزداری شمال استان کرمان
تلفن: ۰۳۴-۳۲۱۱۳۰۶۱ | روابط عمومی: ۰۳۴-۳۲۱۲۱۲۳۲
<https://www.kerman.frw.ir>

هموطن کرمانی
از افروختن آتش در جنگل ها و مراتع جداً خودداری کرده و در صورت مشاهده آتش سوزی با شماره های ۱۳۹ یا ۱۵۰۴ امداد جنگل و مرتع تماس حاصل نمایید.
روابط عمومی اداره کل منابع طبیعی و آبخیزداری استان کرمان

مبارزه با گیاه انگلی لورانتوس در جنگل‌های کرمان

معاون حفاظت و امور اراضی منابع طبیعی کرمان گفت: مبارزه با آفت لورانتوس و تشی در سطح هزار و ۵۰۰ هکتار محدوده جنگل‌های شمال استان اجرا شده است.

علیرضا ابوالحسنی معاون حفاظت و امور اراضی منابع طبیعی کرمان گفت: عملیات گیاه پزشکی، شامل ۲ مرحله پایش و انجام عملیات کنترل و مبارزه است که عملیات پایش در سطح جنگل‌ها با هماهنگی کارشناسان حفاظت شهرستان‌ها و نظارت کارگروه گیاه پزشکی استان صورت گرفته است.

به گفته ابوالحسنی پروژه مبارزه با گیاه نیمه انگلی لورانتوس و آفت تشی از پارسال تاکنون در سطح هزار و ۵۰۰ هکتار محدوده جنگل‌های شمال استان کرمان از محل اعتبارات ملی و استانی اجرا شده اند.

ابوالحسنی می‌گوید: عملیات کنترل و مبارزه با گیاه نیمه انگلی لورانتوس و آفت تشی در جنگل‌های مناطق بحرانی شهرستان‌های رفسنجان، سیرجان، بردسیر، ارزویه و ریگان صورت گرفته است.

معاون حفاظت و امور اراضی اداره کل منابع طبیعی کرمان گفت: در بازدیدهای مکرر از مناطق جنگلی که با کمک کارشناسان گیاه پزشکی اداره کل منابع طبیعی و کارشناسان ناظر در حین عملیات گیاه پزشکی در جنگل‌ها صورت گرفت، مشخص شد، جنگل‌های استان از وضعیت رویشی مناسبی برخوردار هستند که این موضوع نشان از موثر بودن اجرای پروژه گیاه پزشکی در مناطق بحرانی شیوع آفت دارد و از شدت طغیان آفت در این عرصه‌ها کاسته شده است.

او گفت: لورانتوس با نام علمی *Loranthus grewinkii* از خانواده *Loranthaceae*، گیاهی نیمه انگلی، خسارت زا و یکی از مهم‌ترین آفات جنگل‌های ارژن و بادام کوهی استان کرمان محسوب می‌شود.

ابوالحسنی با اشاره به کاهش شدید نزولات جوی، شرایط حساس و شکننده حاکم بر طبیعت استان و احتمال هجوم آفات به مراتع و جنگل‌های استان و بروز حریق‌های احتمالی با توجه به وجود پدیده خشکسالی از مردم و عرصه نشینان درخواست کرد در صورت مشاهده هر گونه حریق، آفات و بیماری‌ها، تخریب و تصرف مراتب را از طریق تلفن‌های رایگان ۱۵۰۴ و ۱۳۹ امداد جنگل و مرتع اطلاع دهند و اداره کل منابع طبیعی و آبخیزداری استان کرمان را در حفظ منابع طبیعی یاری کنند.



پیام مدیرکل منابع طبیعی و آبخیزداری

کرمان به مناسبت روز قدس

به نام خدا

قدس شریف، پاره تن اسلام است (امام خمینی رحمه الله علیه)

بوم الله روز قدس، روز خیزش مسلمانان بیدار در حمایت از مظلومان جهان و یادگار ماندگار حضرت امام خمینی (ره) در راستای زنده نگهداشتن روحیه ظلم‌ستیزی مردم ایران و جهان در مقابل استکبار و استبداد است و قدس شریف؛ همان‌گونه که امام راحل فرمودند پاره تن اسلام است. روز قدس روز عزت، روز قدرت نمایی، روز انسجام جهانی، روز تجلی وحدت و همدلی و صف آرایی همه مسلمانان و بلکه همه مستضعفان در برابر ظلم‌ها، تجاوزها و خون ریزی‌های رژیم اشغالگر قدس و استکبار جهانی است و سال هاست که به برکت روشنگری نظام جمهوری اسلامی، مساله قدس و فلسطین به مهم‌ترین دغدغه جهان اسلام مبدل شده است. اینجانب با آرزوی قبولی طاعات و عبادات تمامی مسلمین جهان، ضمن گرمی داشت یاد و خاطره شهدای جبهه مقاومت و در راس آنان سردار شهید حاج قاسم سلیمانی از تمامی همکاران دعوت می‌نمایم با شرکت در راهپیمایی بزرگ روز قدس ضمن ابراز همدردی با مردم مظلوم و ستمدیده فلسطین و اعلام انزجار از رژیم صهیونیستی، یکبار دیگر با آرمان‌های حضرت امام راحل (ره) و مقام معظم رهبری "مدظله العالی" تجدید میثاق نمایم.

مهدی رجیبی زاده- مدیرکل منابع طبیعی و آبخیزداری استان کرمان ۱۴۰۱/۰۳/۰۸

۹۲ درصد اراضی ملی کرمان سنددار شده‌است

معاون حفاظت و امور اراضی اداره کل منابع طبیعی و آبخیزداری استان کرمان با اشاره به اهمیت ثبت عرصه‌های منابع طبیعی در سامانه کاداستر، گفت: ۹۲ درصد اراضی ملی کرمان سنددار شده‌است.

علیرضا ابوالحسنی اظهار کرد: با تلاش اداره کل منابع طبیعی کرمان و اداره کل ثبت اسناد و املاک استان ۴/۹۴ درصد از اراضی ملی کرمان در سامانه کاداستر ثبت شده‌اند.

وی افزود: استان کرمان در حال حاضر ۳۶۹۴۵۸/۱۳ هکتار عرصه منابع طبیعی دارد که تاکنون ۶۲۲۷۶۲/۱۲ هکتار آن معادل ۴/۹۴ درصد عرصه‌های طبیعی استان در سامانه کاداستر ثبت و از این میزان برای مساحت ۲۸۷۴۳۱/۱۲ هکتار معادل ۹۲ درصد سنددار تک برگ اخذ شده است.

معاون حفاظت و امور اراضی اداره کل منابع طبیعی و آبخیزداری استان تصریح کرد: ۸ درصد باقیمانده مشکل قانونی داشته که اداره کل منابع طبیعی استان با هماهنگی اداره ثبت اسناد در حال رفع مشکل آن است.

ابوالحسنی با اشاره به اهمیت ثبت عرصه‌های منابع طبیعی در سامانه کاداستر خاطر نشان کرد: سنددار کردن اراضی ملی، تقویت ارکان صیانتی اراضی ملی و دولتی، ممانعت از صدور اسناد در محدوده‌های ملی و دولتی به نام اشخاص و اعلام حاکمیت قاطع دولت را به همراه دارد و مشکلات اشخاص در زمینه مالکیت اراضی نیز با کاداستر کردن اراضی ملی رفع می‌شود.



علی قادری معاون فنی اداره کل منابع طبیعی استان گفت:

اجرای عملیات مقابله با بیابانزایی در کرمان نیازمند اعتبارات ویژه می باشد.

به گزارش پایگاه اطلاع رسانی اداره کل منابع طبیعی و آبخیزداری استان کرمان، علی قادری معاون فنی اداره کل منابع طبیعی استان گفت: جهت اجرای پروژه‌های بیابانزایی و مقابله با بیابان زایی در قالب عملیات پیشنهادی، اعتباری حدود ۱۳۳ میلیارد تومان در سطح ۳۶ هزار هکتار از عرصه‌های بیابانی استان و کانون‌های فرسایش خاک پیشنهاد شده است.

قادری اظهار داشت: به منظور کاهش اثرات منفی بیابانزایی و جلوگیری از پیشرفت آن در استان تاکنون فعالیت‌های متعددی از جمله تهیه طرح‌های بیابانزایی در سطح ۶۹۲۵۴۴ هکتار و در قالب ۲۹ طرح، نهال کاری، بذرکاری، مدیریت رواناب‌های سطحی و مالچ پاشی... انجام شده است.

وی گفت: همچنین در سال ۱۴۰۰ اعتبار ۸/۱۶۷ میلیارد تومانی به طرح‌های مقابله با بیابانزایی اختصاص یافته که در پی تخصیص درصدی از این اعتبارات، عملیات آبیاری سنوآبی و پروژه پخش سیلاب، نهالکاری احداث تله رسوبگیر و مالچ پاشی در حال اجرا است.

معاون فنی اداره کل منابع طبیعی و آبخیزداری کرمان گفت: استان کرمان با مساحت ۴/۱۴ میلیون هکتار حدود ۹ درصد از مساحت کشور را به خود اختصاص داده است و از کل عرصه‌های طبیعی استان ۴۶ درصد را عرصه‌های بیابانی و ۳۵ درصد را مراتع کم تراکم و فقیر تشکیل می‌دهد و به بیابانی دیگر کرمان با داشتن سطح وسیعی از اراضی بیابانی و مراتع فقیر، پهناورترین استان بیابانی کشور است که با توجه به شرایط اقلیمی و جغرافیایی ۸۱ درصد مساحت استان را شامل می‌شود.

وی گفت: بیابان زایی بعد از دو چالش تغییر اقلیم و کمبود آب شیرین به عنوان سومین چالش مهم جهانی در قرن ۲۱ محسوب می‌شود و استان کرمان با قرار داشتن بر روی کمربند خشک و نیمه خشک دارای ذخائر منابع آبی بسیار ضعیف و نزولات جوی کم، تبخیر سالیانه بسیار شدید و میزان پوشش گیاهی اندک است. قادری افزود: جمعیت روبه افزایش استان و بالا رفتن نیاز غذایی جامعه، مدیریت اصولی و آینده نگری را برای عرصه‌های منابع طبیعی استان می‌طلبد تا بتوان در جهت کنترل و مدیریت مناطق بیابانی گام‌های موثری را برای بهره برداری بهینه برداشت.

وی همچنین با اشاره به اینکه کانون‌های بحرانی حدود ۱۲۰۵۳۴۱ هکتار از کل وسعت استان را تشکیل می‌دهد گفت: براساس به روز رسانی که در سال ۱۳۹۸ انجام شد ۲۸ کانون بحرانی فرسایش بادی در ۱۳ شهرستان استان شناسایی شده است.



کانون‌های فرسایش بادی شرق استان نیازمند ۳۰۰ میلیارد تومان اعتبار

مدیر کل منابع طبیعی و آبخیزداری استان از پیگیری جذب ۳۰۰ میلیارد تومان اعتبار به منظور مهار کانون‌های فرسایش بادی شرق استان خبر داد.

مهدی رجیبی امروز در حاشیه بازدید کارشناسان سازمان برنامه و بودجه کشور از نقاط بحرانی کانون‌های بحرانی فرسایش بادی در ریگان گفت: امروز به همراه هیاتی از کارشناسان برنامه و بودجه کشور از فعالیت‌های بیابان زدایی و کانون‌های بحرانی شرق استان بازدید انجام شد.

به گفته وی: وضعیت بحرانی در شرق استان در پی گرد و غبار و طوفان‌ها خسارت زیادی به زیرساخت‌های اقتصادی شرق استان وارد کرده است.

مدیر کل منابع طبیعی و آبخیزداری استان کرمان می‌گوید: در ادامه فعالیت‌های سال گذشته و با برنامه ریزی انجام شده از محل منابع قانون بودجه در سال جاری پیگیری جذب ۳۰۰ میلیارد تومان اعتبار برای شرق استان هستیم.


به گفته رجیبی زاده، این اعتبار در زمینه مالچ پاشی، بیابان زدایی، احداث بادشکن و توسعه نهال کاری هزینه خواهد شد.

او می‌گوید: با تخصیص اعتبار شاهد کاهش کانون‌های بحران فرسایش بادی و امنیت زیستی برای ساکنان روستاهای در حاشیه کانون‌های بحران فرسایش بادی خواهیم بود.

سرپرست فرمانداری ریگان نیز وضعیت بسیاری از روستاهای شهرستان ریگان را بحرانی دانست و خواستار توجه ویژه به این مناطق شد.

مراد آبیاری گفت: تاکنون ۱۶ روستای ریگان در پی هجوم‌های روان خالی از سکنه و ۱۵۰ روستا در محاصره‌های روان قرار دارند.

او خواستار تسریع در روند اجرای پروژه‌های بیابان زدایی در ریگان شد.



اخبار کوتاه

ناکامی بهره‌برداران غیر مجاز شیره آنگوزه در رفسنجان

رئیس منابع طبیعی و آبخیزداری شهرستان رفسنجان گفت: ماموران پاسگاه ویژه حفاظت منابع طبیعی این اداره در یک ماموریت شبانه تعداد پنج نفر بهره‌بردار غیر مجاز شیره آنگوزه را دستگیر و به مراجع قضایی معرفی کردند.

به گزارش روابط عمومی اداره منابع طبیعی و آبخیزداری شهرستان رفسنجان به نقل از خبرگزاری فارس از رفسنجان، جلال حسن‌شاهی امروز اظهار کرد: در پی گزارش برداشت غیر مجاز شیره آنگوزه در مرتع سرتخت راویز ماموران پاسگاه ویژه حفاظت منابع طبیعی این اداره در یک ماموریت شبانه تعداد پنج نفر بهره‌بردار غیر مجاز شیره آنگوزه را دستگیر و به مراجع قضایی معرفی کردند.

وی عنوان کرد: در سال جاری به‌علت کاهش نزولات آسمانی هیچگونه مجوز برداشت شیره آنگوزه در شهرستان رفسنجان صادر نشده است.

حسن‌شاهی خاطرنشان کرد: در شهرستان رفسنجان هفت رویشگاه آنگوزه تلخ و یک رویشگاه آنگوزه شیرین وجود دارد که در مجموع مساحتی بالغ بر ۹ هزار هکتار از سطح مراتع شهرستان را شامل می‌شود.

وی متذکر شد: آنگوزه از گیاهان دارویی مهم تیره چتریان و یکی از گونه‌های صنعتی و غذایی است.

طرح مبارزه با ملخ کوهاندار در شهرستان زرنند آغاز شد.

به گزارش خبرگزاری صداوسیما کرمان، علی میرزایی رئیس اداره منابع طبیعی و آبخیزداری شهرستان زرنند گفت: عملیات مبارزه با ملخ کوهاندار در بیابان‌های شمال شهرستان زرنند با مشارکت دامداران و مرتعداران در تاغزارهای منطقه جلال آباد و علی آباد سفلی آغاز شده است.

مبارزه با ملخ کوهاندار در زرنند

وی افزود: این برنامه در سطح ۹۰۰ هکتار از بیابان‌های شمال شهر آغاز شده و در دو مرحله است که مرحله نخست آن مرحله پیش آگاهی و پیشگیری بوده که اوایل اسفندماه سال گذشته اجرا شده است و مرحله دوم آن که مرحله مبارزه است، در دست اقدام است.

رئیس اداره منابع طبیعی و آبخیزداری شهرستان زرنند گفت: یکی از مهم‌ترین آفات تاغزارها، ملخ کوهاندار تاغ است که همه ساله از اوایل فروردین، پوره‌های ملخ از کپسول‌های تخم گذاری شده داخل ماسه‌های بادی بیرون آمده و آغاز به تغذیه از سرشاخه‌های تاغ می‌نمایند که سبب ضعیف شدن درختان و عدم بذر دهی و در صورت تکرار طغیان ملخ در چند سال متوالی موجب خشک شدن تاغزارهای بیابانی می‌شود.

رفع تصرف بیش از ۱۱ هکتار از اراضی ملی در زرنند

دادستان عمومی و انقلاب زرنند از رفع تصرف بیش از ۱۱ هکتار از اراضی ملی در مناطق یزدان آباد، دشتخاک، سرباغ و دهرزویه در این شهرستان خبر داد.

به گزارش روابط عمومی اداره منابع طبیعی و آبخیزداری شهرستان زرنند به نقل از خبرگزاری باشگاه خبرنگاران جوان حجت الاسلام بلوچ زاده گفت: ارزش تقریبی این اراضی بالغ بر ۲ میلیارد تومان بوده است.

او صیانت از منابع طبیعی را یک تکلیف و وظیفه همگانی دانست و گفت: در حراست از منابع طبیعی و بیت المال بسیار قاطع و جدی هستیم و در این راستا تمامی دستگاه‌های اجرایی و نهادهای ذی‌ربط باید اهتمام ویژه‌ای داشته باشند.

حجت الاسلام اسماعیل بلوچ زاده می‌گوید: مجموعه دستگاه قضایی شهرستان زرنند با هرگونه سهل‌انگاری در خصوص صیانت از اراضی ملی و منابع طبیعی و نیز با متخلفان و مجرماتی که با تخریب، تصرف و تعرض اراضی ملی و منابع طبیعی قصد سوءاستفاده از این اراضی را داشته باشند، مطابق با قانون به‌شدت برخورد می‌کند.



رفع مشکل تخصیص زمین کارخانه زغالشویی پرورده

در جلسه فرماندار شهرستان کوهبنان با مدیر کل منابع طبیعی و آبخیزداری استان کرمان تخصیص زمین کارخانه زغالشویی پرورده موافقت گردید.

به گزارش روابط عمومی اداره منابع طبیعی و آبخیزداری شهرستان راور، رضا مصلح رئیس اداره منابع طبیعی و آبخیزداری راور در خصوص زمین مورد درخواست کارخانه زغالشویی پرورده اظهار داشت: طی جلسه ای که با حضور مدیر کل منابع طبیعی و آبخیزداری استان، فرماندار کوهبنان و همچنین مدیر پروژه کارخانه زغالشویی پرورده برگزار گردید موانع تخصیص زمین مورد درخواست کارخانه زغالشویی پرورده مورد بررسی قرار گرفت و راهکار های لازم به منظور رفع قانونی این موانع بررسی گردید.

رئیس اداره منابع طبیعی و آبخیزداری راور عنوان داشت: با توجه به انجام مطالعات حوزه آبریز روستای ده علی در آینده نزدیک کار احداث سد در این حوزه آبریز با اعتبار شصت میلیارد ریال آغاز می‌گردد. مصلح همچنین از اتمام ساخت سازه آبخیز روستای همت آباد هزار گز تا دو ماه آینده خبر داد.

هجوم ملخ ها به مراتع سیرجان

به گزارش روابط عمومی اداره منابع طبیعی و آبخیزداری شهرستان سیرجان به گفته مهران میرشاهی رئیس اداره منابع طبیعی سیرجان طرح مبارزه با ملخ در مراتع شهرستان آغاز شده است

میرشاهی با بیان اینکه ملخ‌ها از جمله آفات گیاهی مهاجر هستند که باعث نابودی سطح وسیعی از پوشش گیاهی عرصه های منابع طبیعی به ویژه مراتع به عنوان مهم ترین منبع تغذیه دام‌ها می شوند و در پی آن خسارات زیاد به دامداران و کشاورزان وارد می شود.

رئیس اداره منابع طبیعی و آبخیزداری سیرجان گفت درحال حاضر با توجه به هجوم ملخ به بخشهای از مراتع شهرستان با همکاری مسئولین شهرستان و مردم محلی روستاهای چاه مزرع و خیرآباد کفه درحال مبارزه شیمیایی با این آفت هستیم.

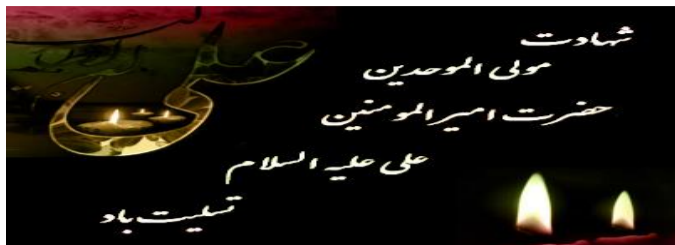
وی افزود کانون‌های ملخ ها در مراتع ضلع جنوب غربی شهرستان دیده شده و در حال حاضر عملیات دیده‌بانی، کانون یابی و کانون کوبی توسط کارشناسان استان در شهرستان سیرجان آغاز شده. میرشاهی درخصوص میزان خسارت ناشی از هجوم ملخ ها گفت : هر ملخ صحرایی می تواند معادل وزن خودش در روز غذا بخورد و هر کیلومتر مربع از دسته پروازی مترام می تواند شامل میلیون‌ها ملخ باشد که روزانه قادرند صدهاتن از پوشش گیاهی را از بین ببرند.



دکتر عباسعلی نوبخت سرپرست سازمان منابع طبیعی و آبخیزداری کشور شد.

دکتر سید جواد ساداتی نژاد وزیر جهاد کشاورزی طی حکمی دکتر عباسعلی نوبخت را به عنوان سرپرست سازمان منابع طبیعی و آبخیزداری کشور منصوب کرد.

به گزارش پایگاه اطلاع‌رسانی سازمان منابع طبیعی و آبخیزداری کشور، در مراسم تودیع و معارفه‌ای که امروز با حضور دکتر محمد مهدی برومند معاون امور باغبانی وزارت جهاد کشاورزی به نمایندگی از وزیر جهاد کشاورزی برگزار شد، دکتر عباسعلی نوبخت به عنوان سرپرست سازمان منابع طبیعی و آبخیزداری کشور معرفی و از خدمات دکتر مسعود منصور رئیس پیشین این سازمان تقدیر و تشکر بعمل آمد.



اجرای تله رسوب گیر برای جلوگیری از هجوم شن‌های روان

به گزارش پایگاه اطلاع رسانی اداره کل منابع طبیعی و آبخیزداری کرمان به نقل از باشگاه خبرنگاران جوان، معاون فنی اداره کل منابع طبیعی و آبخیزداری استان از اجرای ۲۸۰ کیلومتر تله رسوب گیر به منظور جلوگیری از هجوم شن‌های روان در استان خبر داد.

قادری امروز در سفر به شهرستان ریگان و در دیدار با فرماندار این شهرستان گفت: شهرستان ریگان یکی از کانون‌های بحران فرسایش بادی در کشور است که هر روز شاهد گردوغبار شدید در این شهرستان هستیم.

او گفت: در حوزه بیابان زدایی در شهرستان ریگان اقداماتی در حال انجام است از جمله تغذیه سفره‌های آب زیرزمینی در ۶ هزار هکتار مرتع در حال اجرا می‌باشد.

قادری با اشاره به اینکه در حوزه مشاغل خانگی و در قالب صندوق‌های خرد خانگی ۸۰۰ مورد تسهیلات پرداخت شده است می‌گوید: این تسهیلات در قالب ۶۰ کمیته روستایی برنامه ریزی شده است، این صندوق‌های خرد خانگی که در قالب طرح‌های منابع طبیعی می‌باشند ۱۰۰۰ نفر عضو دارند.

فرماندار ریگان هم با اشاره به اینکه در هر روستایی بازدید سرزده داریم اولین شکوائیه مردم هجوم شن‌های روان است گفت: هجوم شن‌های روان از دیوار و منازل مردم فراتر رفته است و مردم را دچار مشکل شده اند و داستان پر غصه هجوم شن‌های روان هر روز در ریگان داغ‌تر می‌شود.

فرماندار ریگان می‌گوید: مالج پاشی و اجرای طرح‌های بادشکن زنده و غیر زنده از ضروریات در منطقه است.

آبیار خواستار هدایت آب رودخانه گز بهمین به گوراب‌های بالا دست دشت گنبدکی شد.

آمادگی اداره منابع طبیعی و آبخیزداری شهرستان بردسیر برای

مقابله با حریق

رئیس اداره منابع طبیعی و آبخیزداری بردسیر از آمادگی نیروهای اداره منابع طبیعی بردسیر برای مقابله با حریق های احتمالی در فصل تابستان خبر داد.

به گزارش روابط عمومی اداره منابع طبیعی و آبخیزداری شهرستان بردسیر رضا زمانی رئیس اداره منابع طبیعی بردسیر، اظهار داشت: با نزدیک شدن به فصل گرما گیاهان علفی و پوشش گیاهی خشک شده و گرمای زیاد هوا نیز شرایط را برای ایجاد حریق مهیا کرده که در صورت کوچکترین بی‌احتیاطی می‌تواند منشأ خسارات جبران‌ناپذیری به عرصه‌های منابع طبیعی شود.

وی افزود: باید تمام ادارت، دهیاران، شوراها و اسلامی و همچنین مردم و جوامع محلی دست در دست هم داده و برای پیشگیری از بحران حریق در عرصه‌های جنگلی و مرتعی همت کنند.

رئیس اداره منابع طبیعی و آبخیزداری شهرستان بردسیر ادامه داد: انتظار داریم دهیاران در بحث حفاظت از منابع طبیعی به‌عنوان سفیران طبیعی عمل کنند.

وی با توجه به برخی عوامل آتش‌سوزی در عرصه‌های منابع طبیعی، گفت: از دهیاران درخواست داریم مواردی که برای پیشگیری و مبارزه با حریق لازم هست را به بهره‌برداران و اهالی روستاها یادآوری و آموزش دهند.

کرم پور فرمانده پاسگاه ویژه حفاظت از منابع طبیعی شهرستان بردسیر با بیان آمادگی کامل نیروهای پاسگاه ویژه منابع طبیعی در مقابله با احتمال وقوع حریق در عرصه‌های منابع طبیعی شهرستان گفت: سال گذشته نیز اقدامات زیادی با هدف آمادگی همکاران در مقابله با حریق از جمله کارگاه‌های آموزشی، مانور اطفای حریق، تهیه وسایل اطفای حریق و ... انجام شده است.

فرمانده پاسگاه ویژه منابع طبیعی بردسیر، خاطرنشان کرد: یگان حفاظت منابع طبیعی با شماره تماس های ۱۵۰۴ و ۱۳۹ به صورت شبانه‌روزی آماده دریافت اخبار و گزارش‌های مردمی در خصوص آتش‌سوزی، قاچاق چوب و محصولات فرعی جنگل و مرتع، تخریب و تصرف اراضی ملی، چرای غیر مجاز و ... در جنگل‌ها و مراتع است.



آیین تودیع و معارفه رئیس جدید منابع طبیعی شهرستان ارزونیه در محل فرمانداری برگزار گردید

به گزارش روابط عمومی اداره منابع طبیعی و آبخیزداری شهرستان ارزونیه در این جلسه که روز یکشنبه مورخ ۲۹/۳/۱۴۰۱ با حضور دکتر اسماعیل کاخ فرماندار شهرستان، مهندس رجیب زاده مدیر کل منابع طبیعی و آبخیزداری استان کرمان و سایر اعضای شورای اداری در محل فرمانداری برگزار گردید، دکتر اسماعیل کاخ اظهار داشت: مشکلاتی در حوزه منابع طبیعی در شهرستان وجود دارد که از مدیر کل محترم تقاضا داریم نسبت به رفع این مشکلات، مسئولین ش

وی یکی از مشکلات را عدم تکمیل ساختمان جدید اداره منابع طبیعی شهرستان عنوان و افزود چندین سال از آغاز ساخت این پروژه گذشته اما هنوز به بهره برداری نرسیده است

فرماندار شهرستان یکی دیگر از مشکلات را عدم نیروی کافی در اداره منابع طبیعی شهرستان ذکر کرد و بیان داشت در صورت جذب نیروهای بومی و توانمند بسیاری از مشکلات حوزه منابع طبیعی در شهرستان برطرف می گردد.

دکتر اسماعیل کاخ سرایت آفتهای مختلف به مراتع شهرستان را یکی دیگر از مشکلات عنوان نمود و اظهار داشت در صورت عدم اقدام به موقع این آفات می توانند ضربه جبران ناپذیری به مراتع شهرستان وارد نماید.

در ادامه مهندس رجیب زاده ضمن تشکر از فرماندار شهرستان بیان نمود مشکلات منکور پیگیری می گردد و امیدواریم به زودی با اقدامات لازم مرتفع گردد.

لازم به ذکر است در ابتدای این جلسه مهندس سلاجقه گزارشی از اقدامات صورت گرفته در دوران خدمت خود به عنوان رئیس منابع طبیعی شهرستان ارائه نمود.

در پایان جلسه ضمن اهداء لوح از زحمات مهندس سلاجقه تقدیر و حکم سرپرستی مهندس چابک به عنوان سرپرست اداره منابع طبیعی شهرستان قرآنت گردید.



هو أنشأكم من الأرض و استعمرکم فیها. هو، ۶۱

اوست (خداست) که شما را از زمین آفرید و آبادی آن را به شما واگذاشت

جهاد کشاورزی نهادی برآمده از نظام مقدس جمهوری اسلامی است و جهادگران این عرصه، راویان حدیث تلاش و سخت کوشی هستند که توانستند در مسیر محرومیت زدایی و ایجاد پیشرفت کشور عزیزمان گام های استوار و موثری بردارند. به واقع از روزگار قدیم تا به امروز، بخش کشاورزی و دامپروری به عنوان یکی از بخش های بنیادین نظام توسعه اقتصادی کشور با بهره مندی از علم و دانش متخصصان و کارآمدترین تکنولوژی برای دستیابی به اهداف عالی خود که همانا استقلال، امنیت غذایی و توسعه همه جانبه است تلاش می کند.

اینجانب فرصت را مغتنم دانسته و فرا رسیدن سالروز تشکیل جهاد سازندگی به فرمان حضرت امام خمینی (ره) را به مدیریت و مجموعه کارکنان سازمان جهاد کشاورزی استان، تمامی جهادگران و سربازان عرصه کار و تلاش و سازندگی تبریک و تهنیت عرض می نمایم.

مهدی رجیب زاده - مدیرکل منابع طبیعی و آبخیزداری استان کرمان

به گفته رجیب زاده برداشت بی رویه آب های زیر زمینی یکی از عوامل تاثیر گذار است وقتی مردم بیش از توان سفره های زیر زمینی آب برداشت می کنند سطح آب پایین می آید و محدوده ای که رطوبت را برای ریشه مراتع، گیاهان و جنگل ها ایجاد می کرده است خشک می کند و سطح خاک فاقد پوشش گیاهی می شود.

او می گوید: وقتی سطح خاک فاقد پوشش گیاهی می شود با اندک وزش باد شاهد پدیده گرد و غبار و در نهایت طوفان های شن خواهیم بود.

رجیب زاده می گوید: تخریب پوشش گیاهی در هر شکلی که انجام شود عامل مهمی در فرایند افزایش بیابان زایی است.

به گفته مدیرکل منابع طبیعی و آبخیزداری استان کرمان طبیعت همیشه فعالیت خود را انجام می دهد و این ماهستیم که باید طبیعت را به صورتی مدیریت کنیم که عوارض منفی این پدیده ها بر زندگی بشر کمتر مشاهده شود.

او گفت: هیچکس نمی تواند ادعا کند که می تواند طبیعت را صد درصد مدیریت کند فقط می توانیم تلاش کنیم که عوارض منفی را کاهش دهیم.

رجیب زاده می گوید: در حال حاضر از ۱۶ شهرستان شمال استان کرمان در ۱۳ شهرستان با مقوله بیابان زایی مواجه هستیم و پروژه های بیابان زدایی در این مکان ها اجرا می شود که این وضعیت ما در شمال استان کرمان است.

او می گوید: در مجموع بایستی این ۱۳ شهرستان را در حد امکانات و اعتباراتی که وجود دارد مدیریت کرد.

مدیرکل منابع طبیعی و آبخیزداری استان کرمان گفت: کانون های بحرانی در شمال استان کرمان ۲۸ مورد است که یک میلیون و ۲۰۰ هزار هکتار وسعت دارند و حفظ این مکان ها مانند اراضی کشاورزی، باغ ها، روستاها، شهرها که باید در اولویت شماره یک باشند و حفاظت کنیم و حفظ آن ها برای ما حیاتی است.

رجیب زاده می گوید: در خصوص پوشش گیاهی سرانه جنگل در جهان چهار هزار و ۵۰۰ مترمربع، ایران یک هزار و ۴۰۰ متر و در استان کرمان ۵۰ مترمربع است که این استان در فقر پوشش گیاهی است بنابراین از نگاه محیط زیست و منابع طبیعی قطع حتی یک شاخه درخت هم یک آسیب جدی به محیط زیست است و به شدت مخالف هستیم.

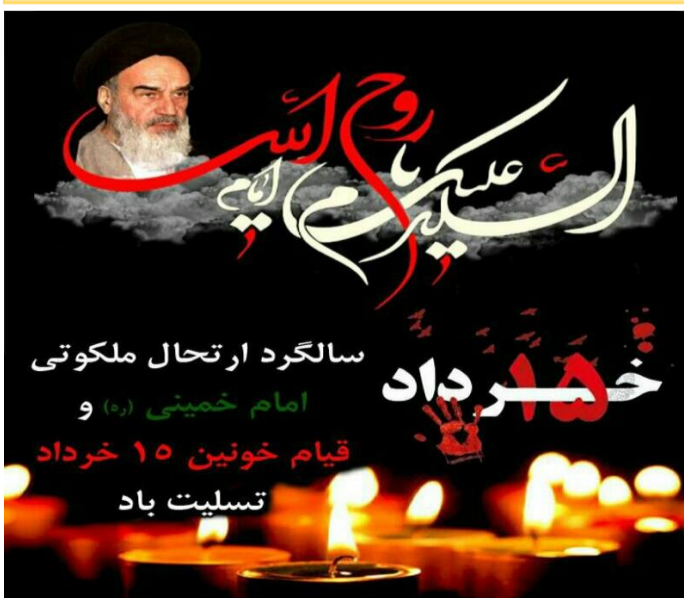
رجیب زاده در خصوص اقدامات بیابان زدایی گفت: پیشینه فعالیت های بیابان زدایی در استان کرمان تقریباً از سال ۴۵ شروع می شود و نزدیک ۶۰ سال است که فعالیت های مستقیم انجام می شود و به دلیل گسترش اراضی بیابانی نمی توانیم ادعا کنیم همه این موارد را می توانیم مدیریت کنیم و بخشی از این فعالیت ها فوریتی و اورژانسی است که در مناطق بحرانی انجام می شود و بخش عمده آن ها در شرق استان متمرکز است.

به گفته او برای اینکه شرق استان به شدت تحت تاثیر فرسایش بادی و هجوم شن های روان قرار دارد پارسال حدود ۱۷۵ میلیارد تومان در ۴ شهرستان هزینه کردیم.

او می گوید: در قالب سند ملی گرد و غبار که تصویب شد برای کل استان باید حدود ۷۵۰ هزار هکتار عملیات های مختلف مقابله با بیابان را در استان انجام دهیم.

به گفته رجیب زاده همزمان در ۱۳ شهرستان استان اقدامات مختلفی انجام می دهیم و بحث گرد و غبار در استان کرمان بخشی تحت تاثیر کانون های درون استانی است که در چند سال اخیر فرایند جدیدی از جمله اراضی کشاورزی رها شده به این وضعیت اضافه شده است.

او گفت: بخشی دیگر از این گرد و غبار ناشی از کانون های خارج از استانی است و ما کمتر تحت تاثیر کانون های فرامرزی هستیم.



جلسه شورای حفاظت از انفال در اراضی ملی و منابع طبیعی شهرستان کوهبنان با حضور رئیس دادگستری و دیگر اعضای این شورا برگزار شد.

به گزارش روابط عمومی اداره منابع طبیعی و آبخیزداری شهرستان کوهبنان ، رئیس دادگستری کوهبنان در این نشست گفت: حفظ منابع طبیعی و اجرای طرح های صیانت از اراضی ملی یک وظیفه ملی است و دستگاه های اجرایی شهرستان در آن نقش مهمی داشته و باید در این راستا از هیچ تلاشی فروگذار نباشند.

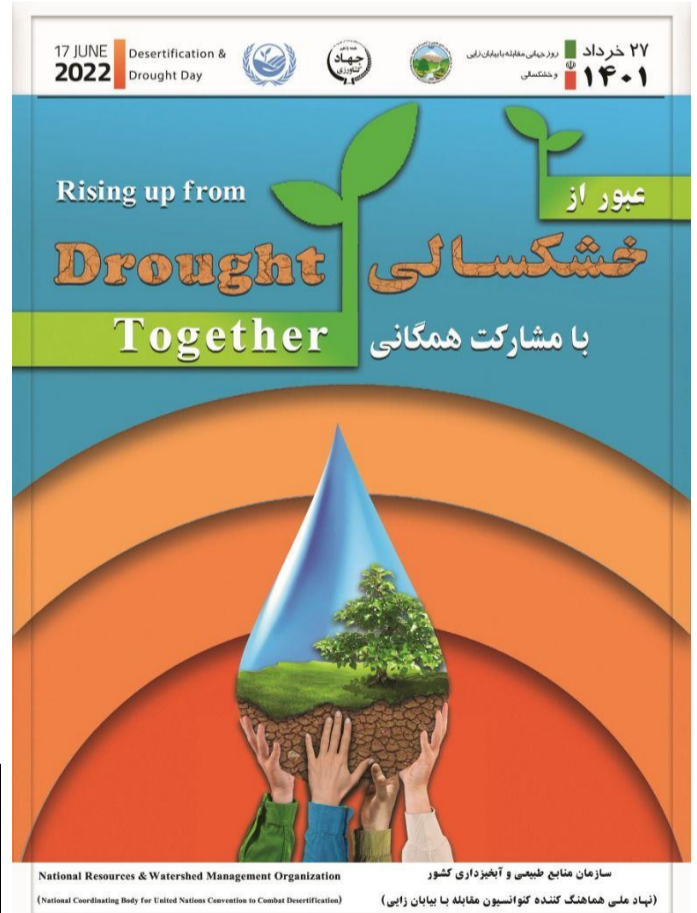
وی تصریح کرد: باید با کسانی که به صورت غیر قانونی عرصه های منابع طبیعی را تصرف می کنند برابر قانون برخورد شود.

میرزایی رئیس دادگستری کوهبنان ضمن تاکید بر لزوم همکاری و تعامل بیش از پیش دستگاه های اجرایی برای مقابله با ساخت و ساز های غیر مجاز و مصادیق متعدد تعرضات و تصرفات غیر قانونی در اراضی ملی افزود: باید دستگاه هایی از قبیل شهرداری ، محیط زیست ، راه و شهر سازی، منابع طبیعی ، جهاد کشاورزی و اداره آب در تعاملی سازنده و قبل از هر چیز با اطلاع رسانی دقیق و بهنگام از بروز جرائم و تخلفات در این حوزه به طور جدی جلوگیری کنند.

وی بیان داشت: اولویت کار شورای حفاظت از اراضی ملی و منابع طبیعی شهرستان، برخورد قاطع و بازدارنده با متصرفان اراضی دولتی و رفع تصرف از آنها و همچنین الزام دستگاه های ذی ربط به سند دار کردن این اراضی است.

میرزایی با تاکید مضاعف بر اجرای قانون حدنگار (کاداستر) و تثبیت اراضی ملی بیان کرد: با اجرای طرح کاداستر اراضی ملی دارای سند تک برگ می شوند تا از تصرف افراد در امان بماند.

وی به تثبیت مالکیت های ملی و دولتی با هدف پیشگیری از پدیده زمین خواری اشاره و خواستار اعمال نظارت قانونی کامل بر تصرف و ساخت و ساز های غیر مجاز در حوزه های شهری و حومه آن و رعایت قانون حفظ کاربری اراضی زراعی و باغات شد.



بخشی از گرد و غبار کرمان ناشی از کانون های بحرانی استانی است

مدیرکل منابع طبیعی کرمان گفت: گرد و غبار در کرمان بخشی تحت تاثیر کانون های درون استانی است و اراضی کشاورزی رها شده نیز به این وضعیت اضافه شده است.

باشگاه خبرنگاران جوان؛ مهدی رجیب زاده گفت: در دنیای امروز یکی از چالش هایی که سازمان ملل در آغاز هزاره سوم فراروی بشر عنوان کرده چالش بیابان زایی است و این یک پدیده جهانی است.

او می گوید: عوامل مختلفی در پدیده بیابان زایی دخیل هستند، ولی بخش مهم آن به دلیل تداخلاتی که بشر انجام داده است و باعث بر هم زدن تعادل اکوسیستم شده است.

